

**WWW.RALLYNAVIGATOR.COM**



**Rally Academico Aeropuerto S.E.**

**25  
Km**

**65  
Waypoints**

**25 Km  
Fuel Range**

Evento realizado para que los participantes entiendan como es una hoja de ruta, sus señalizaciones y cómo se navega a través de ella. Este es un evento organizado por DARIEN Aventuras a Motor con intención de fomentar el Rally Raid de navegación en Colombia.  
10 de febrero de 2019

0 km

25 km



Minimum Altitude: 0m

Average Altitude: 0m

Maximum Altitude: 0m

**Start:**  
Guarne-Aeropuerto José María Cordova,  
Guarne, Antioquia, Colombia, 054058

**Finish:**  
Guarne-Aeropuerto José María Cordova,  
Guarne, Antioquia, Colombia, 054058







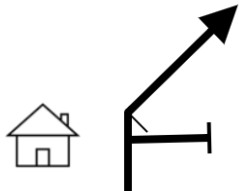
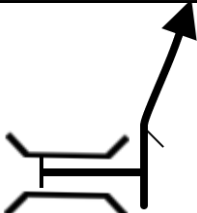
**WARNING!!!**

**This route may be dangerous. Follow this route at your own risk.**

Conditions change over time. Route leads to remote areas many miles from help. This is not a "closed" course. The route crosses and travels on public roads and highways where other vehicles, pedestrians, and animals may be present. Some hazards are identified here, for illustration purposes only, but most hazards are not identified or marked. Information provided is approximate, and should not be considered precise. Obey all laws and use caution at all times. If signs, maps, or other indicators suggest the route travels into closed, illegal, private property, or otherwise restricted areas, this roadbook should not be followed into such areas.

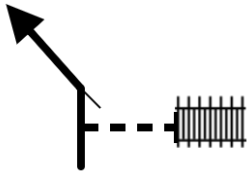
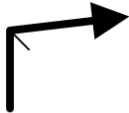


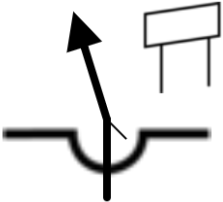


**Rally Navigator is not responsible for the accuracy or safety of this route.**

**FOR PERSONAL USE ONLY  
info@darien.pro  
NOT FOR COMMERCIAL USE**

PAGE <b>1</b>		<b>Rally Academico Aeropuerto S.E.</b> For the Personal Use of info@darien.pro		KM TOTAL : 24.82	
<b>0,00</b> <hr/> <b>0,00</b>				 <b>0000</b> Reset <b>AROMAS PIZZERIA.</b> Inicio. Odometros a 0	
<b>1</b>	<b>0,00</b>			<b>183°</b>	006°13.830'N 075°26.698'W
<b>6,42</b>				<b>Glorieta Aeropuerto</b> Tomar primera salida.	
<b>2</b>	<b>6,42</b>			<b>293°</b>	006°10.603'N 075°26.188'W
<b>7,82</b>				<b>Glorieta Sajonia</b> Tomar primera salida	
<b>3</b>	<b>1,40</b>			<b>330°</b>	006°10.654'N 075°26.896'W
<b>7,92</b>				<b>Cambio grosor de</b> <b>linea: inicia</b> <b>destapada</b>	
<b>4</b>	<b>0,10</b>			<b>335°</b>	006°10.682'N 075°26.938'W
<b>8,01</b>				<b>Inician Rieles</b>	
<b>5</b>	<b>0,09</b>			<b>303°</b>	006°10.713'N 075°26.978'W
<b>8,46</b>					
<b>6</b>	<b>0,45</b>			<b>299°</b>	006°10.872'N 075°27.132'W
<b>8,77</b>				<b>Puente a la izquierda.</b> <b>Seguir derecho por</b> <b>camino principal</b>	
<b>7</b>	<b>0,31</b>			<b>358°</b>	006°10.994'N 075°27.228'W



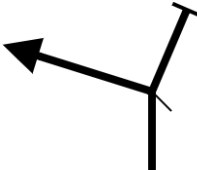

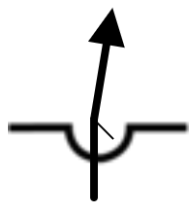


PROXIMA NOTA  
PROCH NOTE  
NEXT NOTE

**0,74**

PAGE 2		Rally Academico Aeropuerto S.E. For the Personal Use of info@darien.pro	KM TOTAL : 24.82	
8	9,51		Letrero Galerasamba.	
	0,74		340°	006°11.358'N 075°27.286'W
9	9,63		!! Curva cerrada a la derecha	
	0,12		50°	006°11.421'N 075°27.296'W
10	9,73		!! Curva a derecha y contracurva a la izq	
	0,10		122°	006°11.441'N 075°27.242'W
11	9,89		Incorporacion de via desde la izq. Stay Right	
	0,16		153°	006°11.438'N 075°27.175'W
12	10,35		Reductor. Letrero Parcelacion Rancheria Straight	
	0,46		319°	006°11.451'N 075°27.032'W
13	10,93		Stay Right	
	0,58		39°	006°11.661'N 075°27.145'W
14	11,28		Inician rieles	
	0,35		88°	006°11.673'N 075°26.975'W

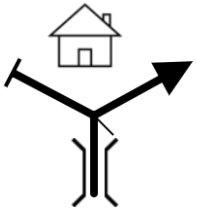





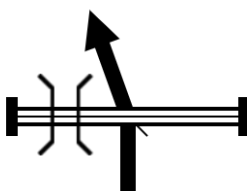

PROXIMA NOTA  
PROCH NOTE  
NEXT NOTE

0,17

PAGE 3		Rally Academico Aeropuerto S.E. For the Personal Use of info@darien.pro	KM TOTAL : 24.82	
11,45			<b>!!</b> Curva cerrada	
15	0,17		114°	006°11.710'N 075°26.896'W
11,61			Terminan rieles. Girar a la Izq	
16	0,16		74°	006°11.634'N 075°26.893'W
11,92			Girar a Izquierda	
17	0,31		7°	006°11.655'N 075°26.731'W
12,04			Straight	
18	0,12		78°	006°11.683'N 075°26.692'W
12,25			Reductor de velocidad	
19	0,21		72°	006°11.711'N 075°26.584'W
12,31			Inicia riel	
20	0,06		86°	006°11.722'N 075°26.551'W
12,51			<b>!!</b> (30) Reducir velocidad. Zona altamente	
21	0,20		342°	006°11.721'N 075°26.446'W

PROXIMA NOTA  
PROCH NOTE  
NEXT NOTE

0,17

PAGE 4		Rally Academico Aeropuerto S.E. For the Personal Use of info@darien.pro	KM TOTAL : 24.82	
22	12,68		!	Puente sin baranda. Castillo
	0,17			46° <span>006°11.802'N 075°26.481'W</span>
23	13,01		Seguir por la izquierda	
	0,33		47° <span>006°11.947'N 075°26.416'W</span>	
24	13,12		Inician rieles. Seguir por derecha	
	0,11		355° <span>006°11.998'N 075°26.388'W</span>	
25	13,25		Terminan rieles	
	0,13		54° <span>006°12.061'N 075°26.370'W</span>	
26	13,55		(30) (DZ) !!!	Zona poblada
	0,30		334° <span>006°12.182'N 075°26.283'W</span>	
27	14,08		!! (30)	Escuela la Mosquita
	0,53		72° <span>006°12.424'N 075°26.378'W</span>	
28	14,28		!!! (STOP) 	Cruce autopista Extremar precaucion
	0,20		45° <span>006°12.471'N 075°26.278'W</span>	






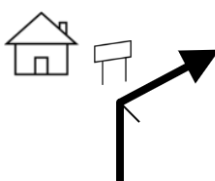

PROXIMA NOTA  
PROCH NOTE  
NEXT NOTE

0,03

PAGE 5		Rally Academico Aeropuerto S.E. For the Personal Use of info@darien.pro		KM TOTAL : 24.82	
14,31		(FZ)	65°	006°12.480'N 075°26.268'W	29
14,55		! Curva cerrada	131°	006°12.537'N 075°26.148'W	30
14,84			31°	006°12.459'N 075°26.032'W	31
15,57		Tridente	29°	006°12.764'N 075°26.002'W	32
16,01			24°	006°12.948'N 075°25.917'W	33
16,46			59°	006°13.124'N 075°25.769'W	34
16,54			96°	006°13.151'N 075°25.736'W	35




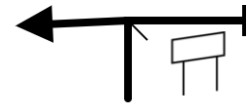



PROXIMA NOTA  
PROCH NOTE  
NEXT NOTE

0,46

PAGE 6		Rally Academico Aeropuerto S.E. For the Personal Use of info@darien.pro		KM TOTAL : 24.82	
17,00			!	Curva cerrada izq	
36	0,46		341°		006°13.197'N 075°25.509'W
17,13					
37	0,13		117°		006°13.263'N 075°25.503'W
17,62			!!	Inicia riel curva peligrosa a izq	
38	0,49		260°		006°13.418'N 075°25.303'W
17,86			!!	Puente sin barandas	
39	0,24		332°		006°13.447'N 075°25.409'W
17,94					
40	0,08		66°		006°13.487'N 075°25.431'W
18,36				Finca 177 a la izq después de la quebrada	
41	0,42		71°		006°13.673'N 075°25.326'W
18,77					
42	0,41		43°		006°13.817'N 075°25.182'W

PROXIMA NOTA  
PROCH NOTE  
NEXT NOTE

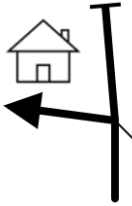
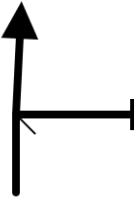
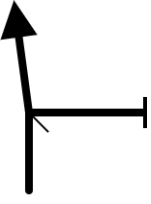
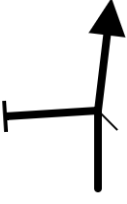
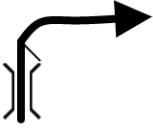


0,13

PAGE 7	Rally Academico Aeropuerto S.E. For the Personal Use of info@darien.pro	KM TOTAL : 24.82
18,90 43 0,13		76° 006°13.855'N 075°25.124'W
18,95 44 0,05		Parcelación Pinares casa blanca a la der 323° 006°13.872'N 075°25.107'W
19,30 45 0,35		18° 006°14.051'N 075°25.096'W
19,51 46 0,21		Letrero Antojos finca 306° 006°14.138'N 075°25.035'W
20,17 47 0,66		309° 006°14.375'N 075°25.278'W
20,74 48 0,57		DZ !!! 25 319° 006°14.600'N 075°25.487'W
20,83 49 0,09		301° 006°14.636'N 075°25.519'W

PROXIMA NOTA  
PROCH NOTE  
NEXT NOTE



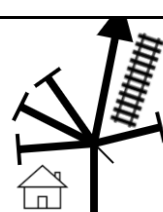


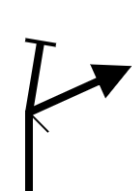


0,06



PAGE 8		Rally Academico Aeropuerto S.E. For the Personal Use of info@darien.pro		KM TOTAL : 24.82	
<b>20,89</b>				Tienda los Juanes	
<b>50</b>	0,06	<b>208°</b>	006°14.649'N 075°25.546'W		
<b>21,09</b>				!! Zona poblada	
<b>51</b>	0,20	<b>214°</b>	006°14.561'N 075°25.614'W		
<b>21,24</b>					
<b>52</b>	0,15	<b>196°</b>	006°14.494'N 075°25.654'W		
<b>21,26</b>				FZ Termina zona poblada	
<b>53</b>	0,02	<b>203°</b>	006°14.485'N 075°25.657'W		
<b>21,49</b>				!! Puente sin baranda. Curva cerrada a derecha 5 mts después del puente	
<b>54</b>	0,23	<b>274°</b>	006°14.366'N 075°25.697'W		
<b>21,83</b>					
<b>55</b>	0,34	<b>161°</b>	006°14.240'N 075°25.804'W		
<b>22,14</b>					
<b>56</b>	0,31	<b>256°</b>	006°14.088'N 075°25.795'W		



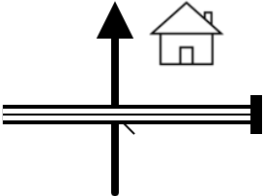

PROXIMA NOTA  
PROCH NOTE  
NEXT NOTE

**0,36**

PAGE 9		Rally Academico Aeropuerto S.E. For the Personal Use of info@darien.pro	KM TOTAL : 24.82	
<b>22,50</b>		Tanque de agua en cemento a la izq. No es elevado.	<b>222°</b>	006°13.990'N 075°25.935'W
<b>57</b>	0,36			
<b>22,82</b>		Barranco y Casa con direct TV en el medio de la Y	<b>319°</b>	006°13.978'N 075°26.097'W
<b>58</b>	0,32			
<b>23,44</b>		Casa bonita blanca a izq. Seguir derecho con la malla metálica a derecha	<b>309°</b>	006°14.169'N 075°26.342'W
<b>59</b>	0,62			
<b>24,28</b>			<b>235°</b>	006°13.921'N 075°26.496'W
<b>60</b>	0,84			
<b>24,51</b>			<b>234°</b>	006°13.831'N 075°26.575'W
<b>61</b>	0,23			
<b>24,64</b>			<b>305°</b>	006°13.793'N 075°26.633'W
<b>62</b>	0,13			
<b>24,78</b>		 Meta.	<b>10°</b>	006°13.803'N 075°26.690'W
<b>63</b>	0,14			

PROXIMA NOTA  
PROCH NOTE  
NEXT NOTE

0,03

PAGE <b>10</b>	<b>Rally Academico Aeropuerto S.E.</b> For the Personal Use of info@darien.pro	<b>KM TOTAL : 24.82</b>
<b>24,81</b>		 <b>Fin de la especial. Reduzca velocidad</b>
<b>64</b>   <b>0,03</b>		<b>327°</b>   <small>006°13.818'N 075°26.687'W</small>
<b>24,82</b>		 <b>Cruce autopista Extremar precaucion</b>
<b>65</b>   <b>0,01</b>		<b>---</b> °   <small>006°13.821'N 075°26.689'W</small>

<b>25 Km</b>	<b>65 Waypoints</b>	<b>25 Km Fuel Range</b>
------------------	-------------------------	-----------------------------

Start: Guarne-Aeropuerto José María Cordova, Guarne, Antioquia, Colombia, 054058	Finish: Guarne-Aeropuerto José María Cordova, Guarne, Antioquia, Colombia, 054058
--	---

**POWERED BY**



**Rally Academico Aeropuerto S.E.**

**WWW.RALLYNAVIGATOR.COM**